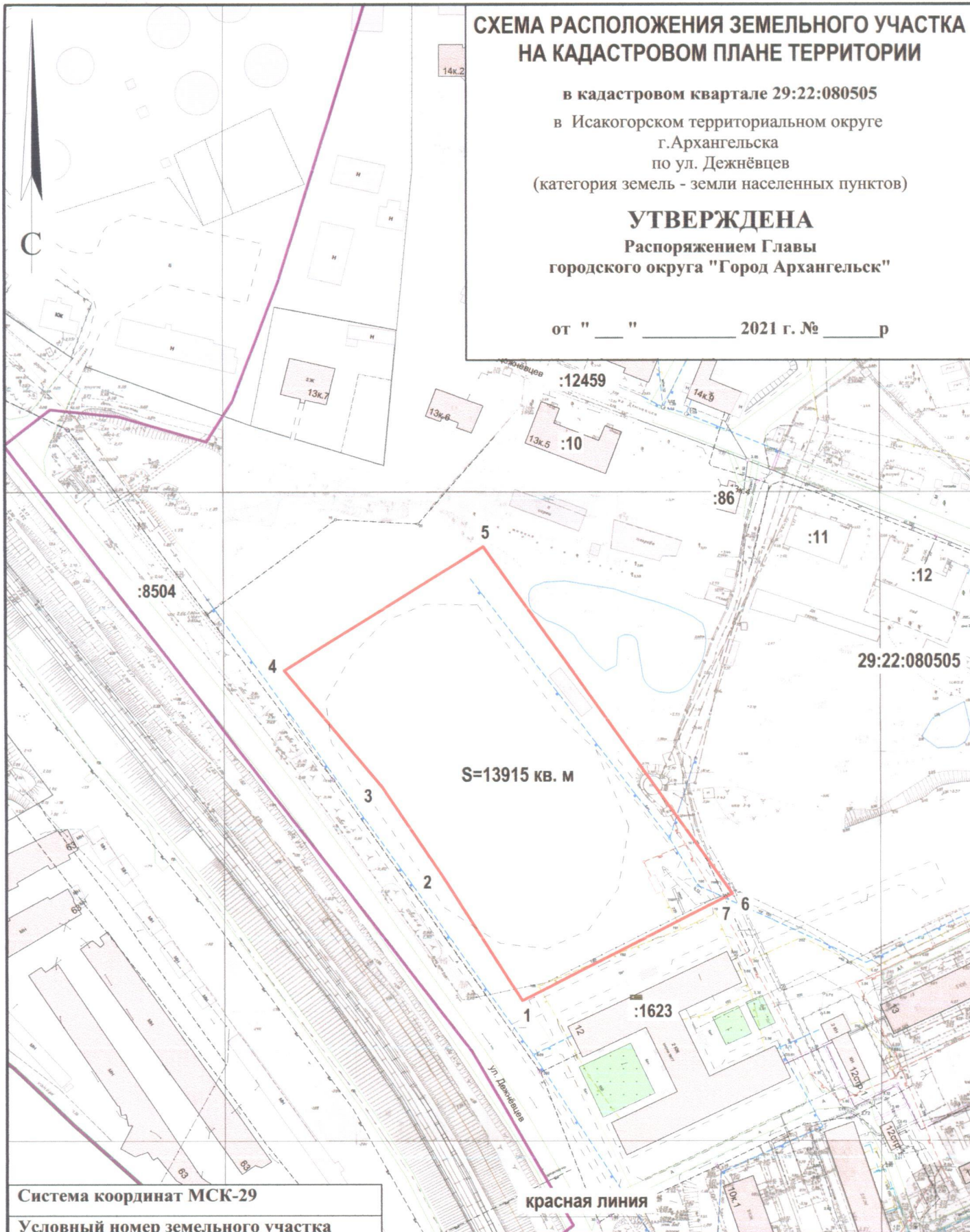


СХЕМА РАСПОЛОЖЕНИЯ ЗЕМЕЛЬНОГО УЧАСТКА НА КАДАСТРОВОМ ПЛАНЕ ТЕРРИТОРИИ

в кадастровом квартале 29:22:080505
в Исакогорском территориальном округе
г.Архангельска
по ул. Дежнёвцев
(категория земель - земли населенных пунктов)

УТВЕРЖДЕНА
Распоряжением Главы
городского округа "Город Архангельск"

от " _ " _ 2021 г. № _ р





Система координат МСК-29

Условный номер земельного участка

Площадь земельного участка 13915 кв. м

Обозначение характерных точек границ	координаты, м	
	X	Y
1	646861.35	2523094.69
2	646909.39	2523061.72
3	646941.58	2523038.57
4	646985.02	2522999.64
5	647035.75	2523073.51
6	646905.40	2523173.19
7	646904.34	2523170.99

УСЛОВНЫЕ ОБОЗНАЧЕНИЯ:

-  изображение границ образуемого земельного участка
-  изображение границ учтенных земельных участков
- 29:22:080505** надпись кадастрового номера кадастрового квартала
- :10** надпись кадастрового номера земельного участка

Масштаб 1 : 2000